АДМИНИСТРАЦИЯ НИЖНЕВАРТОВСКОГО РАЙОНА

Ханты-Мансийского автономного округа – Югры

ПОСТАНОВЛЕНИЕ

от 27.01.2026 № 105

г. Нижневартовск

Об утверждении документации
по планировке территории

В соответствии со статьей 45 Градостроительного кодекса Российской Федерации, постановлениями Правительства Российской Федерации от 12.05.2017 № 564 «Об утверждении Положения о составе и содержании документации по планировке территории, предусматривающей размещение одного или нескольких линейных объектов», от 02.02.2024 № 112 «Об утверждении правил подготовки документации по планировке территории, подготовка которой осуществляется на основании решений уполномоченных федеральных органов исполнительной власти, исполнительных органов субъектов Российской Федерации и органов местного самоуправления, принятия решения об утверждении документации по планировке территории, внесения изменений в такую документацию, отмены такой документации или ее отдельных частей, признания отдельных частей такой документации не подлежащими применению, а также подготовки и утверждения проекта планировки территории в отношении территорий исторических поселений федерального и регионального значения», постановлением Правительства Ханты-Мансийского автономного округа – Югры от 22.07.2022 № 351-п «Об установлении в 2022 - 2025 годах случаев утверждения без проведения общественных обсуждений или публичных слушаний проектов генеральных планов, проектов правил землепользования и застройки муниципальных образований Ханты-Мансийского автономного округа – Югры, проектов планировки территории, проектов межевания территории и проектов, предусматривающих внесение изменений в указанные документы»:

1. Утвердить документацию по планировке территории для объекта «Поисковая скважина № 2П Курраганского лицензионного участка» (линейная часть)» в составе:

1.1. Основная часть проекта планировки территории согласно приложению 1.

1.2. Основная часть проекта межевания территории согласно приложению 2.

2. Контроль за выполнением постановления возложить на заместителя главы района по земельным ресурсам, муниципальному имуществу, природопользованию и архитектуре М.Г. Горичеву.

Исполняющий обязанности
главы района М.Г. Горичева

Приложение 1 к постановлению
администрации района
от 27.01.2026 № 105

Основная часть проекта планировки территории

1. Проект планировки территории. Графическая часть

Чертеж границ зон планируемого размещения линейного объекта

Лист 1, листов 2

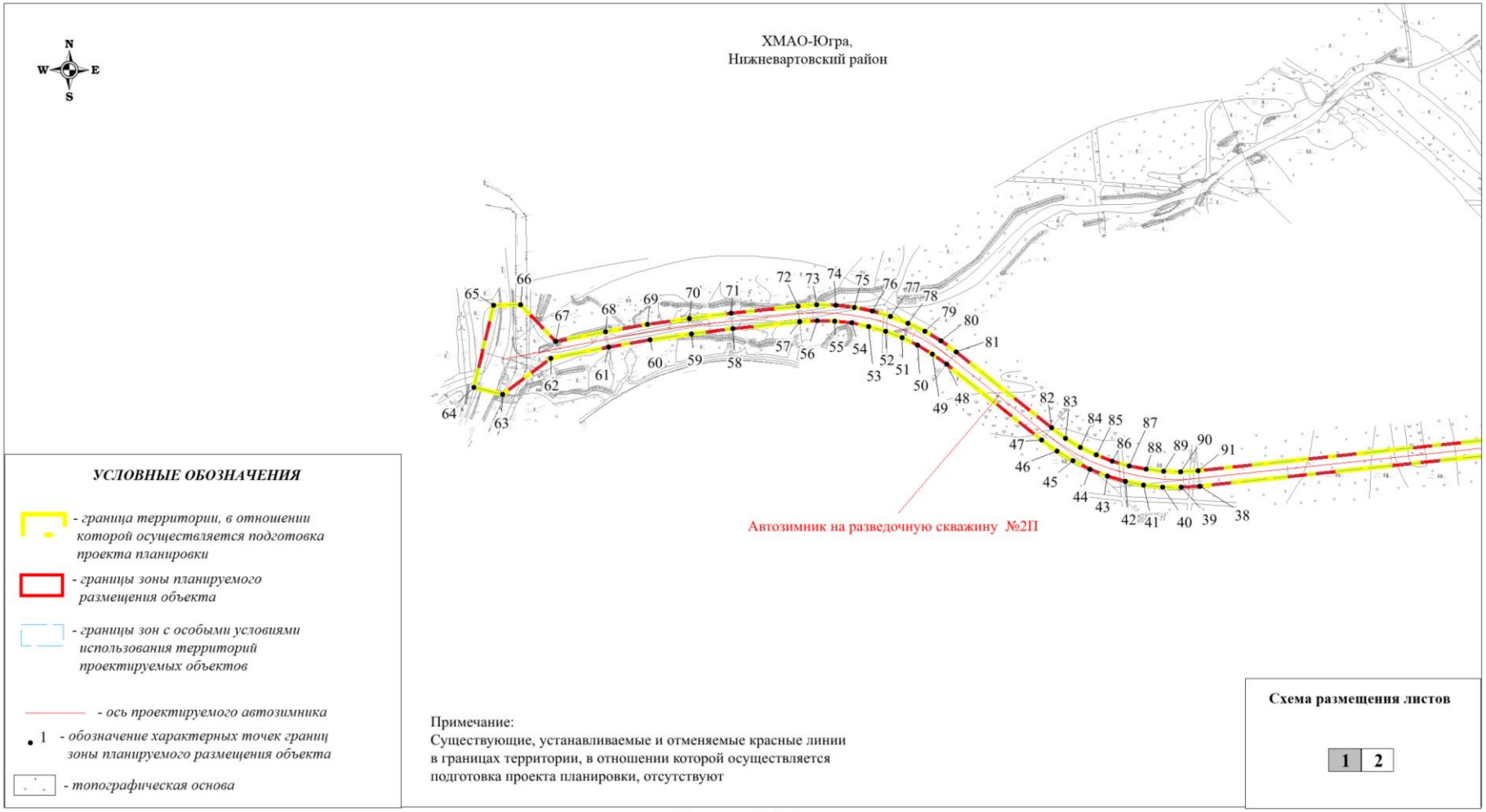

Масштаб 1 : 5 000

ХМАО-Югра,
Нижневартовский район

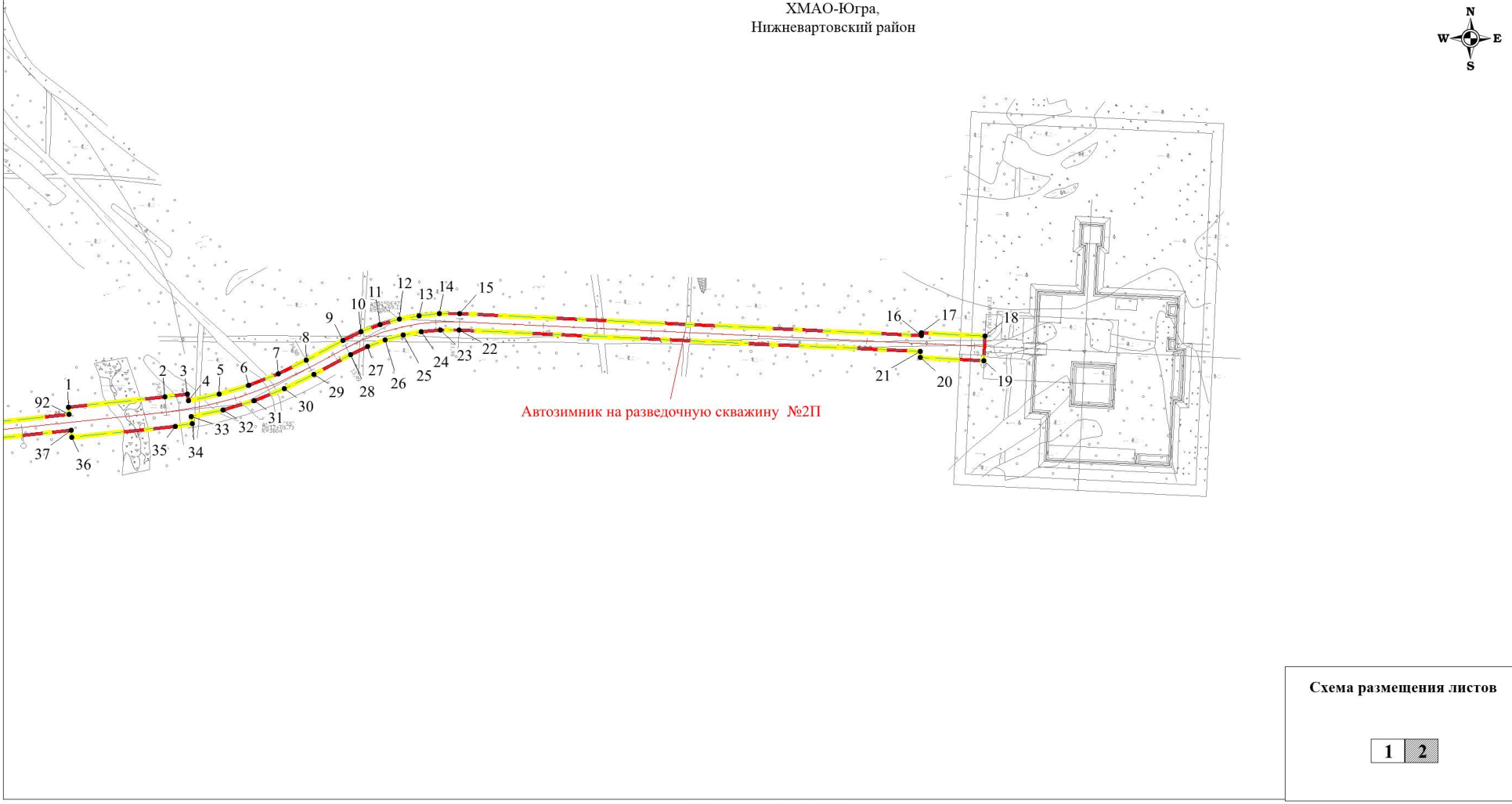

Схема размещения листов

1	2

Масштаб 1 : 5 000

2. Положение о размещении линейных объектов

2.1. Наименование, основные характеристики (категория, протяженность, проектная мощность, пропускная способность, грузонапряженность, интенсивность движения) и назначение планируемых для размещения линейных объектов, а также линейных объектов, подлежащих реконструкции в связи с изменением их местоположения

Состав линейных сооружений:

автозимник на разведочную скважину №2П.

Для обеспечения постоянной транспортной связи проектируемой площадки с объектами обустройства Курраганского лицензионного участка и с существующей сетью дорог запроектирован автозимник.

Зимняя автомобильная дорога предназначена для оперативного и безопасного проезда только в период с устойчивыми отрицательными температурами воздуха.

Автозимник IIIз категории. Протяженность 1909 м.

Начало трассы ПК 0+00 зимней автомобильной дороги на поисковую скважину №2П соответствует точке примыкания к существующему автозимнику К-2, К-2б – ДНС. Конец трассы ПК 19+09 соответствует точке примыкания к площадке поисковой скважины №2П.

2.2. Перечень субъектов Российской Федерации, перечень муниципальных районов, городских округов в составе субъектов Российской Федерации, перечень поселений, населенных пунктов, внутригородских территорий городов федерального значения, на территориях которых устанавливаются зоны планируемого размещения линейных объектов

Местоположение объекта: Тюменская область, Ханты-Мансийский автономный округ - Югра, Нижневартовский район, Курраганский лицензионный участок.

Ближайшими населенными пунктами от места проведения работ являются: г. Покачи в 18,1 км на северо-запад, пгт Новоаганск в 40,7 км на северо-восток, г. Лангепас в 64,8 км к юго-западу.

Административный центр г. Нижневартовск находится в 88,5 км к юго-востоку от места проведения работ.

Арендатором является ООО «ЛУКОЙЛ – Западная Сибирь» ТПП «Лангепаснефтегаз».

Собственник (арендодатель) земельных участков – Российская Федерация в лице Департамента недропользования и природных ресурсов ХМАО-Югры, территориальный отдел – Мегионское лесничество, Покачевское участковое лесничество, Аганское лесничество, Новоаганское участковое лесничество.

2.3. Перечень координат характерных точек границы зоны планируемого размещения линейных объектов

№	X	Y
МСК-86, зона 4		
1	1036959,30	4390628,07
2	1036968,83	4390717,35
3	1036971,67	4390738,01
4	1036965,26	4390739,09
5	1036971,24	4390767,44
6	1036979,53	4390795,22
7	1036990,08	4390822,22
8	1037002,79	4390848,25
9	1037021,15	4390882,22
10	1037029,31	4390899,10
11	1037035,93	4390916,66
12	1037040,92	4390934,73
13	1037044,25	4390953,19
14	1037045,92	4390971,87
15	1037045,89	4390990,63
16	1037025,82	4391418,22
17	1037028,32	4391418,35
18	1037025,54	4391477,60
19	1037002,56	4391476,53
20	1037005,34	4391417,26
21	1037010,84	4391417,52
22	1037030,90	4390989,92
23	1037030,92	4390972,52
24	1037029,38	4390955,19
25	1037026,28	4390938,07
26	1037021,65	4390921,31
27	1037015,53	4390905,03
28	1037007,95	4390889,35
29	1036989,60	4390855,38
30	1036976,33	4390828,24
31	1036965,34	4390800,09
32	1036956,71	4390771,14
33	1036950,48	4390741,58
34	1036944,07	4390742,66
35	1036941,66	4390726,90
36	1036931,45	4390631,05
37	1036937,92	4390630,36
38	1036902,88	4390302,23
39	1036901,75	4390284,30
40	1036902,17	4390266,35
41	1036904,15	4390248,50
42	1036907,65	4390230,89
43	1036912,67	4390213,65
44	1036919,16	4390196,90
45	1036927,07	4390180,79
46	1036936,34	4390165,40
47	1036946,93	4390150,88
48	1037019,53	4390059,73
49	1037029,35	4390046,26
50	1037037,96	4390032,00
51	1037045,30	4390017,02
52	1037051,32	4390001,49
53	1037055,98	4389985,49
54	1037059,23	4389969,14
55	1037061,06	4389952,57
56	1037061,44	4389935,92
57	1037060,38	4389919,28
58	1037053,53	4389855,21
59	1037048,74	4389815,45
60	1037042,87	4389775,85
61	1037035,96	4389736,42
62	1037025,52	4389681,31
63	1036990,88	4389635,09
64	1036997,44	4389607,45
65	1037075,87	4389626,21
66	1037076,51	4389652,22
67	1037041,59	4389685,48
68	1037050,69	4389733,63
69	1037057,68	4389773,45
70	1037063,60	4389813,46
71	1037068,44	4389853,61
72	1037075,30	4389917,69
73	1037076,44	4389935,62
74	1037076,02	4389953,57
75	1037074,05	4389971,43
76	1037070,54	4389989,04
77	1037065,52	4390006,29
78	1037059,04	4390023,05
79	1037051,13	4390039,18
80	1037041,84	4390054,56
81	1037031,27	4390069,08
82	1036958,65	4390160,24
83	1036948,85	4390173,70
84	1036940,24	4390187,96
85	1036932,89	4390202,92
86	1036926,88	4390218,46
87	1036922,22	4390234,45
88	1036918,97	4390250,79
89	1036917,14	4390267,36
90	1036916,75	4390284,00
91	1036917,79	4390300,64
92	1036952,84	4390628,77
1	1036959,30	4390628,07

2.4. Перечень координат характерных точек границ зон планируемого размещения линейных объектов, подлежащих реконструкции в связи с изменением их местоположения

Линейные объекты, подлежащие реконструкции в связи с изменением их местоположения, отсутствуют.

2.5. Предельные параметры разрешенного строительства, реконструкции объектов капитального строительства, входящих в состав линейных объектов в границах зон их планируемого размещения

В соответствии с Градостроительным кодексом РФ, статья 36 п. 4, действие градостроительного регламента не распространяется на земельные участки, предназначенные для размещения линейных объектов и (или) занятые линейными объектами.

Учитывая основные технические характеристики проектируемого Объекта, проектом планировки территории определены границы зоны его планируемого размещения.

Граница зоны планируемого размещения объекта установлена в соответствии с требованиями действующих норм отвода земель и учтена при разработке проекта.

Площадь зоны планируемого размещения линейного объекта составляет 3,4101 га.

2.6. Информация о необходимости осуществления мероприятий по защите сохраняемых объектов капитального строительства (здание, строение, сооружение, объекты, строительство которых не завершено), существующих и строящихся на момент подготовки проекта планировки территории, а также объектов капитального строительства, планируемых к строительству в соответствии с ранее утвержденной документацией по планировке территории, от возможного негативного воздействия в связи с размещением линейных объектов

В проектной документации необходимо предусмотреть мероприятия по защите действующих коммуникаций в местах пересечения от возможного негативного воздействия, в связи с размещением проектируемого линейного объекта.

2.7. Информация о необходимости осуществления мероприятий по сохранению объектов культурного наследия от возможного негативного воздействия в связи с размещением линейных объектов

На испрашиваемой территории объекты культурного наследия, включенные в Единый государственный реестр объектов культурного наследия (памятников истории и культуры) народов Российской Федерации, отсутствуют.

Испрашиваемая территория расположена вне зон охраны/защитных зон объектов культурного наследия.

2.8. Информация о необходимости осуществления мероприятий по охране окружающей среды

В проектной документации необходимо предусмотреть все возможные мероприятия по охране окружающей среды в соответствии с требованиями законодательства Российской Федерации.

2.9. Информация о необходимости осуществления мероприятий по защите территории от чрезвычайных ситуаций природного и техногенного характера, в том числе по обеспечению пожарной безопасности и гражданской обороне

Мероприятия по защите территории от чрезвычайных ситуаций природного и техногенного характера, в том числе по обеспечению пожарной безопасности и гражданской обороне необходимо предусмотреть в проектной документации.

Приложение 2 к постановлению
администрации района
от 27.01.2026 № 105

Основная часть проекта межевания территории

1. Проект межевания территории. Графическая часть

Лист 1, листов 2

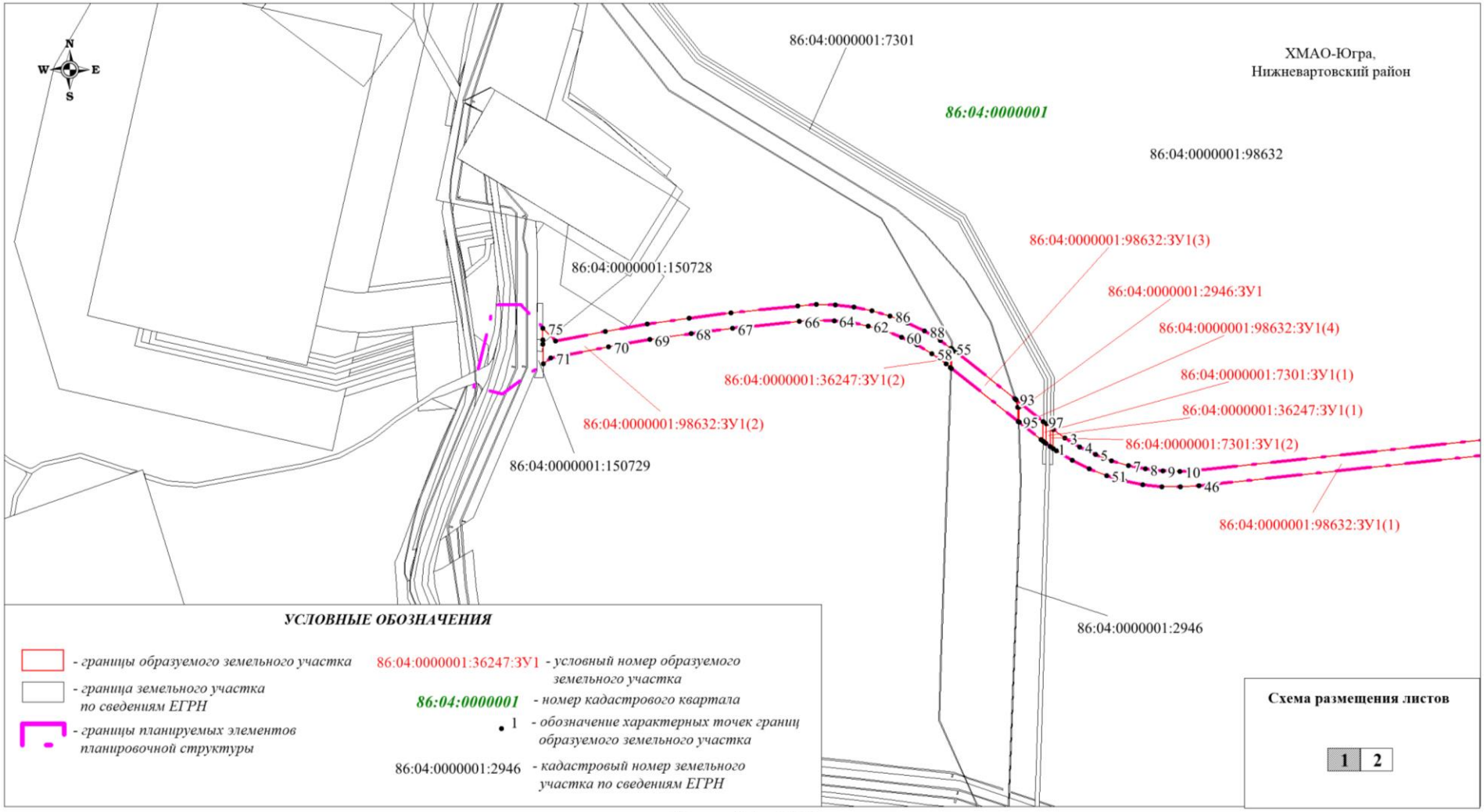

Масштаб 1 : 5 000

Лист 2, листов 2



Масштаб 1 : 5 000

2. Проект межевания территории. Текстовая часть
2.1 Перечень образуемых земельных участков

Таблица 1

№ №	Условные номера образуемых земельных участков	Номера характерных точек образуемых земельных участков	Площадь, га	Наименование объекта	Способы образования земельных участков	Период предоставления	Категория земель
1	2	3	4	5	6	7	8
1	86:04:0000001:98632:ЗУ1	1-101	2,7492	Автозимник на разведочную скважину №2П	Образование земельного участка путем раздела земельного участка с кадастровым номером 86:04:0000001:98632, с сохранением исходного в измененных границах	эксплуатация	Земли лесного фонда
2	86:04:0000001:7301:ЗУ1	102-110	0,0110	Автозимник на разведочную скважину №2П	Образование земельного участка путем раздела земельного участка с кадастровым номером 86:04:0000001:7301, с сохранением исходного в измененных границах	эксплуатация	Земли лесного фонда
3	86:04:0000001:2946:ЗУ1	111-166	0,0022	Автозимник на разведочную скважину №2П	Образование земельного участка путем раздела земельного участка с кадастровым номером 86:04:0000001:2946, с сохранением исходного в измененных границах	эксплуатация	Земли лесного фонда
4	86:04:0000001:36247:ЗУ1	117-124	0,0092	Автозимник на разведочную скважину №2П	Образование земельного участка путем раздела земельного участка с кадастровым номером 86:04:0000001:36247, с сохранением исходного в измененных границах	эксплуатация	Земли лесного фонда
5	86:04:0000001:31224:ЗУ3	125-132	0,2206	Автозимник на разведочную скважину №2П	Образование земельного участка путем раздела земельного участка с кадастровым номером 86:04:0000001:31224, с сохранением исходного в измененных границах	эксплуатация	Земли лесного фонда
Итого:			2,9922				

Сведения о целевом назначении лесов, вид (видах) разрешенного использования лесного участка, количественных и качественных характеристиках лесного участка, сведения о нахождении лесного участка в границах особо защитных участков лесов

Участок расположен в эксплуатационных лесах, категории защитных лесов: --

Мегионское лесничество, в том числе:

Таблтца 2

№ п/п	Участковое лесничество/ урочище (при наличии)	Номер лесного квартала	Целевое использование лесов	Вид использования лесов	Условный номер участка	Площадь	
						га	кв. м
1	Покачевское/-	159	Эксплуатационные	Осуществление геологического изучения недр, разведка и добыча полезных ископаемых	86:04:0000001:7301:ЗУ1	0,0110	110
2	Покачевское/-	159	Эксплуатационные		86:04:0000001:36247:ЗУ1	0,0092	92
3	Покачевское/-	159	Эксплуатационные		86:04:0000001:2946:ЗУ1	0,0022	22
4	Покачевское/-	159	Эксплуатационные		86:04:0000001:98632:ЗУ1	2,7492	27492

Аганское лесничество, в том числе:

Таблица 3

№ п/п	Участковое лесничество/ урочище (при наличии)	Номер лесного квартала	Целевое использование лесов	Вид использования лесов	Условный номер участка	Площадь	
						га	кв. м
1	Новоаганское/-	327	Эксплуатационные	Осуществление геологического изучения недр, разведка и добыча полезных ископаемых	86:04:0000001:31224:ЗУ3	0,2206	2206

Характеристика насаждений лесного участка

Таблица 4

Целевое назначение лесов	Участковое лесничество/ урочище (при наличии)	Лесной квартал	Лесотаксационный выдел	Преобладающая порода	Площадь(га)/ запас древесины (куб. м)	В том числе по группам возраста древостоя (га/куб. м)			
						Молодняки	Средневозрастные	Приспевающие	Спелые и перестойные
1	2	3	4	5		7	8	9	10
1 участок. дорога автомобильная (Автозимник на разведочную скважину №2П - 86:04:0000001:7301:ЗУ1)									
Эксплуатационные	Покачевское/-	159	28	С	0,0110 / 1	0,0110/1			
Итого:					0,0110 / 1	0,0110/1	0	0	0
2 участок. дорога автомобильная (Автозимник на разведочную скважину №2П - 86:04:0000001:36247:ЗУ1)									
Эксплуатационные	Покачевское/-	159	28	С	0,0092 / 1	0,0092/1			
Итого:					0,0092 / 1	0,0092/1	0	0	0
3 участок. дорога автомобильная (Автозимник на разведочную скважину №2П - 86:04:0000001:2946:ЗУ1)									
Эксплуатационные	Покачевское/-	159	25	С	0,0014 / 0	0,0014/0			
Эксплуатационные	Покачевское/-	159	28	С	0,0008 / 0	0,0008/0			
Итого:					0,0022 / 0	0,0022/0	0	0	0
4 участок. дорога автомобильная (Автозимник на разведочную скважину №2П - 86:04:0000001:98632:ЗУ1)									
Эксплуатационные	Покачевское/-	159	26	С	0,4484 / 27	0,4484/27			
Эксплуатационные	Покачевское/-	159	25	С	0,2177 / 11	0,2177/11			
Эксплуатационные	Покачевское/-	159	24	С	0,4013 / 24	0,4013/24			
Эксплуатационные	Покачевское/-	159	27		0,0693 / --	Озеро			
Эксплуатационные	Покачевское/-	159	28	С	0,8155 / 49	0,8155/49			
Эксплуатационные	Покачевское/-	159	29	С (ЛК)	0,5053 / 25	0,5053/25			
Эксплуатационные	Покачевское/-	159	35		0,1203 / --	Зимник			
Эксплуатационные	Покачевское/-	159	37		0,1714 / --	Профиль			
Итого:					2,7492 / 136	2,3882/136	0	0	0

Таблица 5

Целевое назначение лесов	Участковое лесничество/урочище (при наличии)	Лесной квартал	Лесотаксационный выдел	Преобладающая порода	Площадь(га)/ запас древесины (куб. м)	В том числе по группам возраста древостоя (га/куб. м)			
						Молод няки	Средневозрастные	Приспевающие	Спелые и перестойные
1	2	3	4	5	6	7	8	9	10
3 участок. Дорога автомобильная (Автозимник на разведочную скважину №2П - 86:04:0000001:31224:ЗУ3)									
Эксплуатационные	Новоаганское/-	327	5	С	0,2206 / 20			0,2206/20	
Итого:					0,2206 / 20	0	0	0,2206/20	0

Средние таксационные показатели насаждений лесного участка

Таблица 6

Целевое назначение лесов	Лесной квартал	Лесотаксационный выдел	Преобладающая порода	Состав насаждений	Возраст насаждений	Бонитет насаждений	Полнота древостоев	Средний запас древесины (куб. м/га)			
								Молод няки	Средневозрастные	Приспевающие	Спелые и перестойные
1	2	3	4	5	6	7	8	9	10	11	12
Эксплуатационные	159	26	С	6С4Б	40	5	0,7	60			
Эксплуатационные	159	25	С	10С	40	5	0,5	50			
Эксплуатационные	159	24	С	6С4Б	40	5	0,7	60			
Эксплуатационные	159	28	С	6С4Б	40	5	0,7	60			
Эксплуатационные	159	29	С (ЛК)	6С4Б	36	4	0,6	50			

2.2. Перечень координат характерных точек образуемых земельных участков

№	X	У
МСК-86, зона 4		
86:04:0000001:98632:ЗУ1		
86:04:0000001:98632:ЗУ1(1)		
1	1036938,56	4390162,36
2	1036956,87	4390162,68
3	1036948,85	4390173,70
4	1036940,24	4390187,96
5	1036932,89	4390202,92
6	1036926,88	4390218,46
7	1036922,22	4390234,45
8	1036918,97	4390250,79
9	1036917,14	4390267,36
10	1036916,75	4390284,00
11	1036917,79	4390300,64
12	1036952,84	4390628,77
13	1036959,30	4390628,07
14	1036968,83	4390717,35
15	1036971,67	4390738,01
16	1036965,26	4390739,09
17	1036971,24	4390767,44
18	1036979,53	4390795,22
19	1036990,08	4390822,22
20	1037002,79	4390848,25
21	1037021,15	4390882,22
22	1037029,31	4390899,10
23	1037035,93	4390916,66
24	1037040,92	4390934,73
25	1037044,25	4390953,19
26	1037045,92	4390971,87
27	1037045,89	4390990,63
28	1037028,95	4391351,62
29	1037013,92	4391351,96
30	1037030,90	4390989,92
31	1037030,92	4390972,52
32	1037029,38	4390955,19
33	1037026,28	4390938,07
34	1037021,65	4390921,31
35	1037015,53	4390905,03
36	1037007,95	4390889,35
37	1036989,60	4390855,38
38	1036976,33	4390828,24
39	1036965,34	4390800,09
40	1036956,71	4390771,14
41	1036950,48	4390741,58
42	1036944,07	4390742,66
43	1036941,66	4390726,90
44	1036931,45	4390631,05
45	1036937,92	4390630,36
46	1036902,88	4390302,23
47	1036901,75	4390284,30
48	1036902,17	4390266,35
49	1036904,15	4390248,50
50	1036907,65	4390230,89
51	1036912,67	4390213,65
52	1036919,16	4390196,90
53	1036927,07	4390180,79
54	1036936,34	4390165,40
1	1036938,56	4390162,36
86:04:0000001:98632:ЗУ1(2)		
55	1037034,51	4390064,63
56	1037016,13	4390064,00
57	1037019,53	4390059,73
58	1037029,35	4390046,26
59	1037037,96	4390032,00
60	1037045,30	4390017,02
61	1037051,32	4390001,49
62	1037055,98	4389985,49
63	1037059,23	4389969,14
64	1037061,06	4389952,57
65	1037061,44	4389935,92
66	1037060,38	4389919,28
67	1037053,53	4389855,21
68	1037048,74	4389815,45
69	1037042,87	4389775,85
70	1037035,96	4389736,42
71	1037025,52	4389681,31
72	1037019,95	4389673,87
73	1037038,51	4389673,75
74	1037042,53	4389673,73
75	1037053,98	4389673,67
76	1037041,59	4389685,48
77	1037050,69	4389733,63
78	1037057,68	4389773,45
79	1037063,60	4389813,46
80	1037068,44	4389853,61
81	1037075,30	4389917,69
82	1037076,44	4389935,62

83	1037076,02	4389953,57
84	1037074,05	4389971,43
85	1037070,54	4389989,04
86	1037065,52	4390006,29
87	1037059,04	4390023,05
88	1037051,13	4390039,18
89	1037041,84	4390054,56
55	1037034,51	4390064,63
86:04:0000001:98632:ЗУ1(3)		
90	1037015,34	4390064,98
91	1037033,79	4390065,61
92	1037031,27	4390069,08
93	1036986,16	4390125,71
94	1036978,03	4390128,34
95	1036964,49	4390128,83
90	1037015,34	4390064,98
86:04:0000001:98632:ЗУ1(4)		
96	1036985,01	4390127,14
97	1036964,47	4390152,94
98	1036945,69	4390152,58
99	1036946,93	4390150,88
100	1036963,67	4390129,86
101	1036978,22	4390129,35
96	1036985,01	4390127,14
86:04:0000001:7301:ЗУ1		
86:04:0000001:7301:ЗУ1(1)		
102	1036945,69	4390152,58
103	1036964,47	4390152,94
104	1036962,10	4390155,90
105	1036943,52	4390155,55
102	1036945,69	4390152,58
86:04:0000001:7301:ЗУ1(2)		
106	1036940,68	4390159,46
107	1036959,00	4390159,80
108	1036958,65	4390160,24
109	1036956,87	4390162,68
110	1036938,56	4390162,36
106	1036940,68	4390159,46
86:04:0000001:2946:ЗУ1		
111	1036986,16	4390125,71
112	1036985,01	4390127,14
113	1036978,22	4390129,35
114	1036963,67	4390129,86
115	1036964,49	4390128,83
116	1036978,03	4390128,34
111	1036986,16	4390125,71

86:04:0000001:36247:ЗУ1		
86:04:0000001:36247:ЗУ1(1)		
117	1036943,52	4390155,55
118	1036962,10	4390155,90
119	1036959,00	4390159,80
120	1036940,68	4390159,46
117	1036943,52	4390155,55
86:04:0000001:36247:ЗУ1(2)		
121	1037016,13	4390064,00
122	1037034,51	4390064,63
123	1037033,79	4390065,61
124	1037015,34	4390064,98
121	1037016,13	4390064,00
86:04:0000001:31224:ЗУ3		
125	1037028,95	4391351,62
126	1037025,82	4391418,22
127	1037028,32	4391418,35
128	1037025,85	4391471,04
129	1037002,87	4391469,96
130	1037005,34	4391417,26
131	1037010,84	4391417,52
132	1037013,92	4391351,96
125	1037028,95	4391351,62

2.3. Сведения о границах территории, применительно к которой осуществляется подготовка проекта межевания, содержащие перечень координат характерных точек таких границ в системе координат, используемой для ведения Единого государственного реестра недвижимости

№	X	Y
МСК-86, зона 4		
1	1036959,30	4390628,07
2	1036968,83	4390717,35
3	1036971,67	4390738,01
4	1036965,26	4390739,09
5	1036971,24	4390767,44
6	1036979,53	4390795,22
7	1036990,08	4390822,22
8	1037002,79	4390848,25
9	1037021,15	4390882,22
10	1037029,31	4390899,10
11	1037035,93	4390916,66
12	1037040,92	4390934,73
13	1037044,25	4390953,19
14	1037045,92	4390971,87
15	1037045,89	4390990,63
16	1037025,82	4391418,22
17	1037028,32	4391418,35
18	1037025,54	4391477,60
19	1037002,56	4391476,53
20	1037005,34	4391417,26
21	1037010,84	4391417,52
22	1037030,90	4390989,92
23	1037030,92	4390972,52
24	1037029,38	4390955,19
25	1037026,28	4390938,07
26	1037021,65	4390921,31
27	1037015,53	4390905,03
28	1037007,95	4390889,35
29	1036989,60	4390855,38
30	1036976,33	4390828,24
31	1036965,34	4390800,09
32	1036956,71	4390771,14
33	1036950,48	4390741,58
34	1036944,07	4390742,66
35	1036941,66	4390726,90
36	1036931,45	4390631,05
37	1036937,92	4390630,36
38	1036902,88	4390302,23
39	1036901,75	4390284,30
40	1036902,17	4390266,35
41	1036904,15	4390248,50
42	1036907,65	4390230,89
43	1036912,67	4390213,65
44	1036919,16	4390196,90
45	1036927,07	4390180,79
46	1036936,34	4390165,40
47	1036946,93	4390150,88
48	1037019,53	4390059,73
49	1037029,35	4390046,26
50	1037037,96	4390032,00
51	1037045,30	4390017,02
52	1037051,32	4390001,49
53	1037055,98	4389985,49
54	1037059,23	4389969,14
55	1037061,06	4389952,57
56	1037061,44	4389935,92
57	1037060,38	4389919,28
58	1037053,53	4389855,21
59	1037048,74	4389815,45
60	1037042,87	4389775,85
61	1037035,96	4389736,42
62	1037025,52	4389681,31
63	1036990,88	4389635,09
64	1036997,44	4389607,45
65	1037075,87	4389626,21
66	1037076,51	4389652,22
67	1037041,59	4389685,48
68	1037050,69	4389733,63
69	1037057,68	4389773,45
70	1037063,60	4389813,46
71	1037068,44	4389853,61
72	1037075,30	4389917,69
73	1037076,44	4389935,62
74	1037076,02	4389953,57
75	1037074,05	4389971,43
76	1037070,54	4389989,04
77	1037065,52	4390006,29
78	1037059,04	4390023,05
79	1037051,13	4390039,18
80	1037041,84	4390054,56
81	1037031,27	4390069,08
82	1036958,65	4390160,24
83	1036948,85	4390173,70
84	1036940,24	4390187,96
85	1036932,89	4390202,92
86	1036926,88	4390218,46
87	1036922,22	4390234,45
88	1036918,97	4390250,79

89	1036917,14	4390267,36
90	1036916,75	4390284,00
91	1036917,79	4390300,64
92	1036952,84	4390628,77
1	1036959,30	4390628,07

2.4 Вид разрешенного использования образуемых земельных участков, предназначенных для размещения линейных объектов и объектов капитального строительства, проектируемых в составе линейного объекта, а также существующих земельных участков, занятых линейными объектами и объектами капитального строительства, входящими в состав линейных объектов, в соответствии с проектом планировки территории

Таблица 7

№№	Условные номера образуемых земельных участков / частей земельных участков	Вид разрешенного использования образуемых земельных участков / частей земельных участков	Категория земель
1	2	3	4
1	86:04:0000001:98632:ЗУ1	осуществление геологического изучения недр, разведка и добыча полезных ископаемых	Земли лесного фонда
2	86:04:0000001:7301:ЗУ1		
3	86:04:0000001:2946:ЗУ1		
4	86:04:0000001:36247:ЗУ1		
5	86:04:0000001:31224:ЗУ3		